

Val SolarTech

Ubicación de la estación base de telecomunicaciones de las Islas Cook para energía híbrida



Resumen

En julio de 2012, había unos 7500 teléfonos de línea principal, lo que cubre alrededor del 98 % de la población del país. Había aproximadamente 7.800 teléfonos móviles en 2009. Telecom Cook Islands.

¿Cuál es el sistema electoral de las Islas Cook?

Las Islas Cook tienen un sistema bipartidista, lo que significa que hay dos partidos políticos dominantes y es extremadamente difícil que cualquier otro partido logre el éxito electoral. El 14 de junio de 2018 se celebraron elecciones.

¿Cuántos habitantes tienen las Islas Cook?

La precipitación tiende a ser uniforme en las distintas islas con un promedio anual de aproximadamente 2.000 mm. Las Islas Cook cuentan con una población aproximada de 17.000 habitantes, de los cuales unos 5.000 viven en la capital Avarua. Las islas del sur están más pobladas que las del norte.

¿Qué tipo de transporte hay en las Islas Cook?

Las Islas Cook carecen de transporte ferroviario efectivo. Rarotonga tuvo un ferrocarril turístico de 170 m, el Rarotonga Steam Railway, pero ya no está en condiciones de funcionar. 105 Las Islas Cook tienen una larga historia de transporte marítimo.

¿Quién lideró el partido de las Islas Cook?

El actual Partido de las Islas Cook (CIP), liderado por el entonces primer ministro Henry Puna, obtuvo 10 escaños; el Movimiento por Unas Islas Cook (OCI) se aseguró un único escaño, y los independientes obtuvieron los dos restantes. 27 El CIP permaneció en el gobierno gracias al apoyo del OCI y de los independientes. 28 .

¿Cuál es el límite máximo de velocidad en las Islas Cook?

En las Islas Cook se circula por la izquierda. 94 El límite máximo de velocidad es de 50 km/h. En la isla principal de Rarotonga no hay semáforos y sólo hay

dos rotondas. Un autobús circula en sentido horario y antihorario por la carretera de circunvalación costera de las islas. 95 La seguridad vial es escasa.

¿Cuál es el idioma oficial de las Islas Cook?

El idioma maorí de las Islas Cook, de origen polinesio, es un idioma oficial, al igual que el inglés. Debido a la escasez de territorio y recursos naturales, la economía de las Islas Cook se basa casi por completo en el turismo. Prácticamente todos los productos básicos tienen que ser importados.

Ubicación de la estación base de telecomunicaciones de las Islas Cook




Tecnología e innovación de Islas Cook

Tecnología e innovación en las Islas Cook Las Islas Cook, un pequeño país insular ubicado en el Pacífico Sur, ha experimentado un gran avance en tecnología e innovación en las últimas ...

Telecomunicaciones en las Islas Cook

Como la mayoría de los países y territorios de Oceanía, las telecomunicaciones en las Islas Cook están limitadas por su aislamiento y baja población, con solo una importante estación de ...



2MWh / 5MWh
Customizable

Islas Cook , La guía de Geografía

Las Islas Cook son un archipiélago situado en el Océano Pacífico, en la región de la Polinesia. Está formado por dos grupos insulares que ocupan una superficie total de 236 kilómetros ...

Islas Cook: Tecnologías de la información y comunicación

Tecnologías de la información y comunicación en las Islas Cook Las Islas Cook, un pequeño país insular ubicado en el Pacífico Sur, han experimentado un notable avance en el campo de las ...



Support Customized Product




Islas Cook , La guía de Geografía

13 de mar. de 2020 · Las Islas Cook son un archipiélago situado en el Océano Pacífico, en la región de la Polinesia. Está formado por dos grupos insulares que ocupan una superficie total de 236 kilómetros cuadrados.

Mapa online de Islas Cook

18 de oct. de 2023 · Mapa online de Islas Cook Googlemapa. Google Mapa Islas Cook mapa del país, calle, carretera y direcciones, así como el mapa por satélite de mapa turístico Islas Cook ...



Islas Cook

Las Islas Cook conforman un archipiélago localizado en Oceanía concretamente en el océano Pacífico



Sur, entre Hawái y Nueva Zelanda.
Poseen un sistema de gobierno democrático-parlamentario en libremente ...

Islas Cook

Las Islas Cook conforman un archipiélago localizado en Oceanía concretamente en el océano Pacífico Sur, entre Hawái y Nueva Zelanda. Poseen un sistema de gobierno democrático ...



Islas Cook

Comunicaciones Teléfonos - líneas fijas total: 7,200 suscripciones por cada 100 habitantes: 61 (2009) Telefonía móvil total: 7,800 suscripciones por cada 100 habitantes: 66 (julio 2015 est.) ...

Islas Cook

Hace 3 días · Las Islas Cook (en inglés, Cook Islands; 2 3 en rarotongano, Kuki 'Airani) 4 5 conforman un archipiélago localizado en Oceanía concretamente en

el océano Pacífico Sur, entre Hawái y Nueva Zelanda. ...

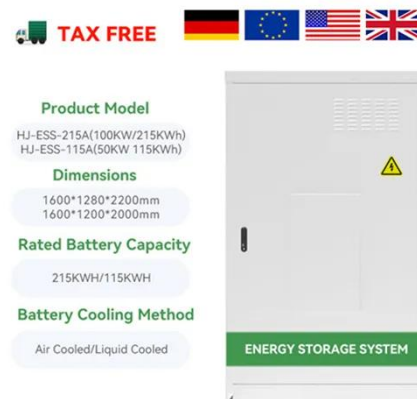


Islas Cook

Hace 3 días · Las Islas Cook (en inglés, Cook Islands; 2 3 en rarotongano, Kuki 'Airani) 4 5 conforman un archipiélago localizado en Oceanía concretamente en el océano Pacífico Sur, ...

Islas Cook: Proyectos de infraestructura clave

Proyectos de infraestructura clave en las Islas Cook Las Islas Cook, ubicadas en el Pacífico Sur, son un archipiélago compuesto por 15 islas que cuentan con una población de alrededor de ...



Las Islas Cook , Climate Promise

29 de oct. de 2025 · Estado de la NDC
Las Islas Cook presentaron su primera NDC en septiembre de 2016.

Actualmente, se está preparando la NDC revisada. En la NDC actual, las ...



Contáctenos

Para solicitudes de catálogo, precios o asociaciones, visite:
<https://valmedia.es>